


ПРОЕКТ ПЛАНИРОВКИ
территории для строительства линии распределительного газопровода: "Подземный, наземный, надземный газопровод давлением до 1,2 МПа включительно от точки присоединения к
распределительному газопроводу до границы сети газопотребления, газопровод-ввод давлением до 1,2 МПа по адресу:
Нижегородская область, Богородский район, пос. Новинки"

Чертеж красных линий.
Чертеж границы зоны планируемого размещения распределительного газопровода



Условные обозначения

- | | | | |
|--|---|--|---|
| | граница разработки проекта планировки | | граница охранной зоны проектируемого распределительного газопровода |
| | граница зоны планируемого размещения распределительного газопровода | | воздушная линия электропередач 10 кВ |
| | номер характерной точки границы зоны планируемого размещения распределительного газопровода | | кабель электрический |
| | ось трассы распределительного газопровода (открытый способ прокладки) | | газопровод высокого давления |
| | ось трассы распределительного газопровода (бестраншейный способ методом горизонтально-направленного бурения) | | канализация бытовая напорная |
| | ось трассы распределительного газопровода (прокладка в футляре) | | кабели связи |
| | граница поселений: Доскинского и Новинского сельсоветов | | границы памятников культурного наследия (памятников археологии) |
| | земельные участки, учтенные в Едином государственном реестре недвижимости, в границах разработки проекта планировки | | поросль леса/кустарник |
| | смежные земельные участки, учтенные в Едином государственном реестре недвижимости | | |
| | существующие ограждения | | |

Примечания

1. Проект выполнен на основе инженерно-геодезических изысканий, выполненных ПАО "Газпром газораспределение Нижний Новгород" в 2017 году.
2. Система координат местная.
3. Границы зоны размещения проектируемого газопровода нанесены в соответствии с проектом полосы отвода (шифр 34/1.17-Г4), выполненным ПАО "Газпром газораспределение Нижний Новгород" в 2017 году.
4. Охранная зона проектируемого газопровода из ПЭ труб - 3 м от газопровода со стороны прохода и 2 м - с противоположной стороны, а также по 2 м в обе стороны в местах прокладки газопровода бестраншейным способом методом горизонтально-направленного бурения (при отсутствии прохода)(Постановление Правительства РФ от 20 ноября 2000 г. №878 "Об утверждении Правил охраны газораспределительных сетей (с изменениями).

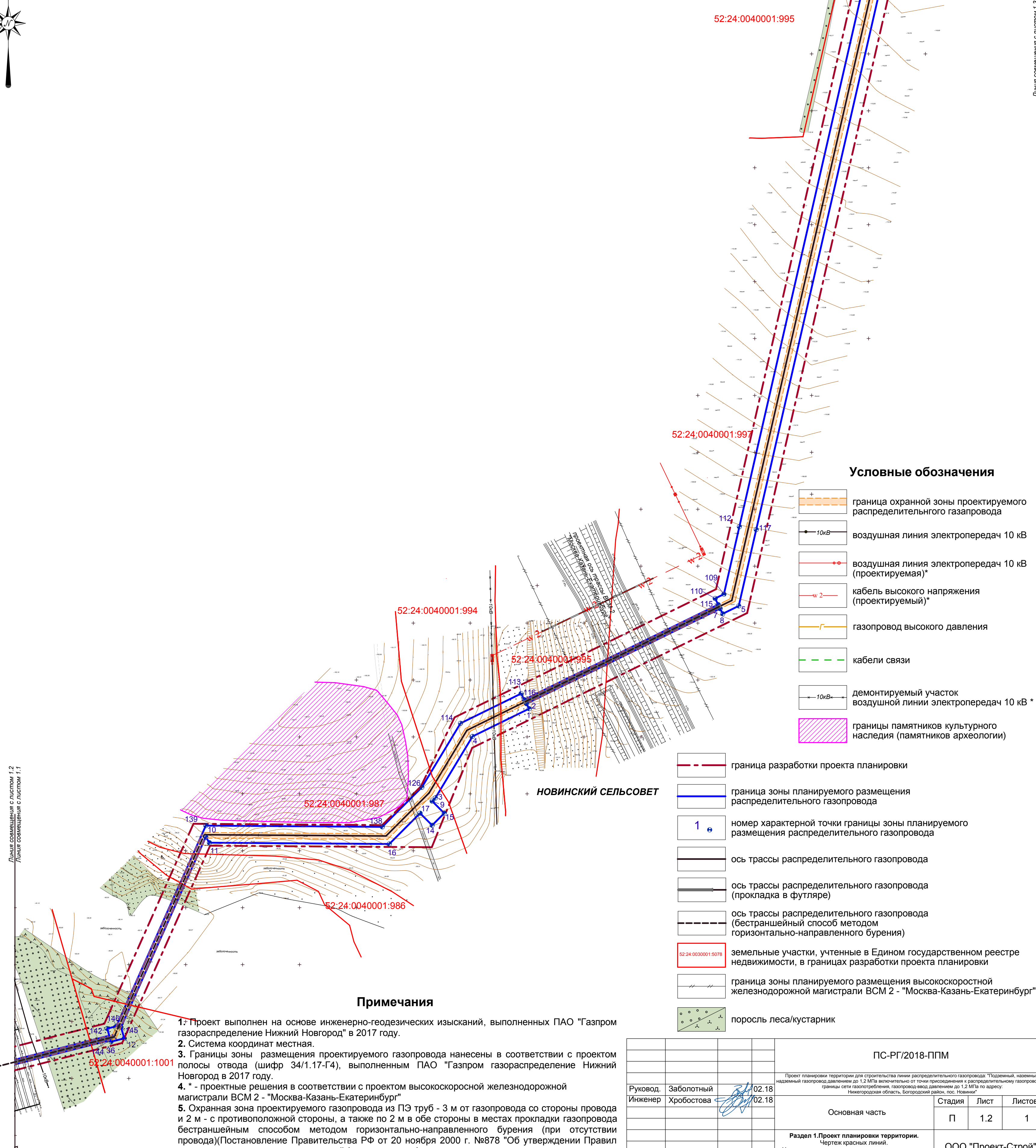
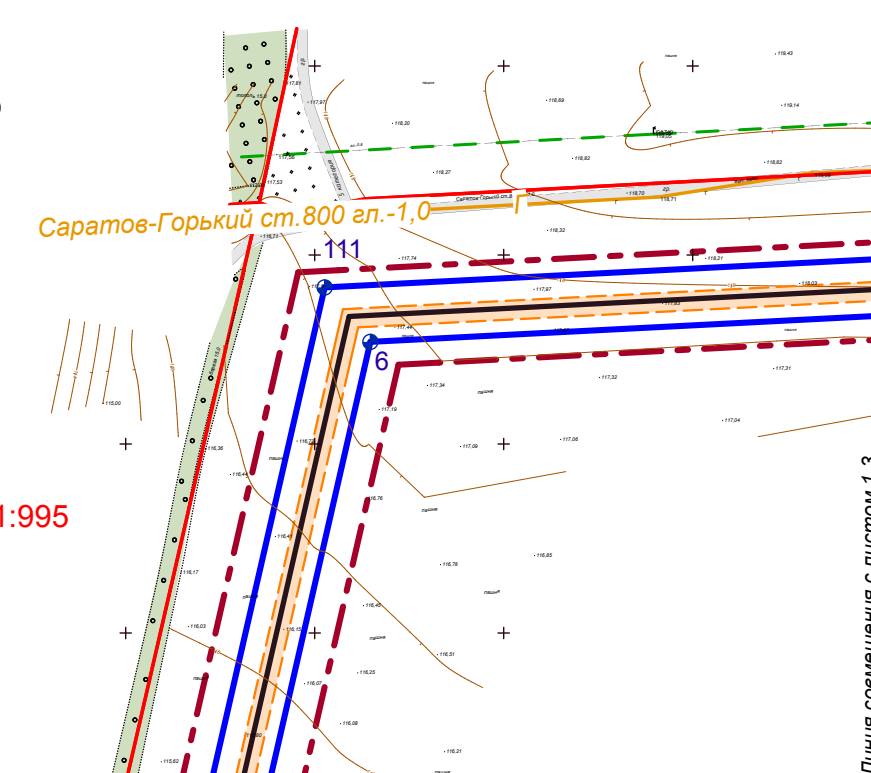
| | | | |
|---|------------|-------|--|
| ПС-РГ/2018-ППМ | | | |
| Проект планировки территории для строительства линии распределительного газопровода "Подземный, наземный, надземный газопровод давлением до 1,2 МПа включительно от точки присоединения к распределительному газопроводу до границы сети газопотребления, газопровод-ввод давлением до 1,2 МПа по адресу: Нижегородская область, Богородский район, пос. Новинки" | | | |
| Руковод. | Заболотный | 02.18 | Стадия Лист Листов П 1.1 1 |
| Инженер | Хробостова | 02.18 | |
| Основная часть | | | Раздел 1. Проект планировки территории. Чертеж красных линий. Чертеж границы зоны планируемого размещения распределительного газопровода. М 1:2000 |
| Н.Контр. | | | |

СОПЛАСОВАНО:
 Взамен ив. N
 Подпись и дата
 Ив. N подл.

Листов совмещенных с листом 1.2
 Листов совмещенных с листом 1.1

ПРОЕКТ ПЛАНИРОВКИ
территории для строительства линии распределительного газопровода: "Подземный, наземный, надземный газопровод давлением до 1,2 МПа включительно от точки присоединения к распределительному газопроводу до границы сети газопотребления, газопровод-ввод давлением до 1,2 МПа по адресу:
Нижегородская область, Богородский район, пос. Новинки"

Чертеж красных линий.
Чертеж границы зоны планируемого размещения распределительного газопровода



Условные обозначения

- граница охранной зоны проектируемого распределительного газопровода
- воздушная линия электропередач 10 кВ
- воздушная линия электропередач 10 кВ (проектируемая)*
- кабель высокого напряжения (проектируемый)*
- газопровод высокого давления
- кабели связи
- демонтируемый участок воздушной линии электропередач 10 кВ *
- границы памятников культурного наследия (памятников археологии)

- граница разработки проекта планировки
- граница зоны планируемого размещения распределительного газопровода
- номер характерной точки границы зоны планируемого размещения распределительного газопровода
- ось трассы распределительного газопровода
- ось трассы распределительного газопровода (прокладка в футляре)
- ось трассы распределительного газопровода (бестраншейный способ методом горизонтально-направленного бурения)
- земельные участки, учтенные в Едином государственном реестре недвижимости, в границах разработки проекта планировки
- граница зоны планируемого размещения высокоскоростной железнодорожной магистрали ВСМ 2 - "Москва-Казань-Екатеринбург"*
- поросль леса/кустарник

Примечания

1. Проект выполнен на основе инженерно-геодезических изысканий, выполненных ПАО "Газпром газораспределение Нижний Новгород" в 2017 году.
2. Система координат местная.
3. Границы зоны размещения проектируемого газопровода нанесены в соответствии с проектом полосы отвода (шифр 34/1.17-Г4), выполненным ПАО "Газпром газораспределение Нижний Новгород" в 2017 году.
4. * - проектные решения в соответствии с проектом высокоскоростной железнодорожной магистрали ВСМ 2 - "Москва-Казань-Екатеринбург"
5. Охранная зона проектируемого газопровода из ПЭ труб - 3 м от газопровода со стороны прохода и 2 м - с противоположной стороны, а также по 2 м в обе стороны в местах прокладки газопровода бестраншейным способом методом горизонтально-направленного бурения (при отсутствии прохода)(Постановление Правительства РФ от 20 ноября 2000 г. №878 "Об утверждении Правил охраны газораспределительных сетей (с изменениями).

| | |
|----------------|--|
| Согласовано: | |
| Имя, И. подл. | |
| Подпись и дата | |
| Взам. инв. № | |

| | | | | |
|--|------------|--|----------------|------|
| | | ПС-РГ/2018-ППМ | | |
| | | Проект планировки территории для строительства линии распределительного газопровода: "Подземный, наземный, надземный газопровод давлением до 1,2 МПа включительно от точки присоединения к распределительному газопроводу до границы сети газопотребления, газопровод-ввод давлением до 1,2 МПа по адресу: Нижегородская область, Богородский район, пос. Новинки" | | |
| Руковод. | Заболотный | 02.18 | Стадия | Лист |
| Инженер | Хростова | 02.18 | Основная часть | П |
| | | | | 1.2 |
| | | | | 1 |
| Раздел 1. Проект планировки территории. Чертеж красных линий. Чертеж границы зоны планируемого размещения распределительного газопровода, М 1:2000 | | ООО "Проект-Строй" | | |
| Н.Контр. | Борисова | 02.18 | | |

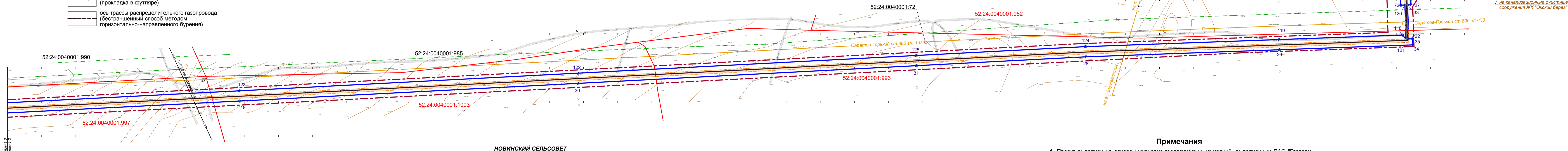


ПРОЕКТ ПЛАНИРОВКИ
территории для строительства линии распределительного газопровода: "Подземный, наземный, надземный газопровод давлением до 1,2 МПа включительно от точки присоединения к
распределительному газопроводу до границы сети газопотребления, газопровод-ввод давлением до 1,2 МПа по адресу:
Нижегородская область, Богородский район, пос. Новинки"

Чертеж красных линий.
Чертеж границы зоны планируемого размещения распределительного газопровода

Условные обозначения

- граница разработки проекта планировки
- граница зоны планируемого размещения распределительного газопровода
- номер характерной точки границы зоны планируемого размещения распределительного газопровода
- граница населенного пункта п. Новинки
- устанавливаемые красные линии
- номер характерной точки красных линий
- земельные участки, учтенные в Едином государственном реестре недвижимости, в границах разработки проекта планировки
- смежные земельные участки, учтенные в Едином государственном реестре недвижимости
- ось трассы распределительного газопровода
- ось трассы распределительного газопровода (прокладка в футляре)
- ось трассы распределительного газопровода (бестраншейный способ методом горизонтально-направленного бурения)
- граница охранной зоны проектируемого распределительного газопровода
- воздушная линия электропередач 10 кВ
- газопровод высокого давления
- магистральный водопровод
- канализация бытовая самотечная
- канализация бытовая напорная
- кабели связи
- существующие ограждения
- поросль леса/кустарник



НОВИНСКИЙ СЕЛЬСОВЕТ

Примечания

1. Проект выполнен на основе инженерно-геодезических изысканий, выполненных ПАО "Газпром газораспределение Нижний Новгород" в 2017 году.
2. Система координат местная.
3. Границы зоны размещения проектируемого газопровода нанесены в соответствии с проектом полосы отвода (шифр 34/1.17-Г4), выполненным ПАО "Газпром газораспределение Нижний Новгород" в 2017 году.
4. Устанавливаемые красные линии нанесены в соответствии с документацией по внесению изменений в проект планировки и межевания земельного участка общей площадью 2042400 кв.м с кадастровым номером 52:24:0040001:564, расположенного по адресу: Нижегородская область, Богородский район, участок, прилегающий к п. Новинки, утвержденной приказом Департамента градостроительного развития территории Нижегородской области № 07-08/36 от 11.03.2016 г.
5. Охранная зона проектируемого газопровода из ПЭ труб - 3 м от газопровода со стороны прохода и 2 м - с противоположной стороны, а также по 2 м в обе стороны в местах прокладки газопровода бестраншейным способом методом горизонтально-направленного бурения (при отсутствии прохода)(Постановление Правительства РФ от 20 ноября 2000 г. №878 "Об утверждении Правил охраны газораспределительных сетей (с изменениями).

| ОСНОВНАЯ ЧАСТЬ | | | СТАДИИ | | |
|-------------------|------------|-------|--------|--------|----------|
| Руководитель | Инженер | Дата | Лист | Листов | Страницы |
| Заболотный | Хробостова | 02.18 | 1.3 | 1 | 1 |
| Н.Контр. Борисова | | | 02.18 | | |

| | | | | | |
|--|--|--|--------------------|------|--------|
| ПС-РГ/2018-ППМ | | | | | |
| Проект планировки территории для строительства линии распределительного газопровода: "Подземный, наземный, надземный газопровод давлением до 1,2 МПа включительно от точки присоединения к распределительному газопроводу до границы сети газопотребления, газопровод-ввод давлением до 1,2 МПа по адресу: Нижегородская область, Богородский район, пос. Новинки" | | | | | |
| Основная часть | | | Страницы | Лист | Листов |
| Раздел 1. Проект планировки территории. | | | П | 1.3 | 1 |
| Чертеж красных линий. | | | ООО "Проект-Строй" | | |
| Чертеж границы зоны планируемого размещения распределительного газопровода, М 1:2000 | | | | | |

СОПЛАССОВАНО:
 Имя, И.подп.:
 Подпись и дата:
 Владелец ив.и.п.

Листы совмещены с листом 1.3
 Листы совмещены с листом 1.2