



ФЕДЕРАЛЬНАЯ СЛУЖБА
ГОСУДАРСТВЕННОЙ РЕГИСТРАЦИИ,
КАДАСТРА И КАРТОГРАФИИ

ФЕДЕРАЛЬНОЕ ГОСУДАРСТВЕННОЕ УНИТАРНОЕ ПРЕДПРИЯТИЕ,
ОСНОВАННОЕ НА ПРАВЕ ХОЗЯЙСТВЕННОГО ВЕДЕНИЯ,
«РОССИЙСКИЙ ГОСУДАРСТВЕННЫЙ ЦЕНТР
ИНВЕНТАРИЗАЦИИ
И УЧЕТА ОБЪЕКТОВ НЕДВИЖИМОСТИ – ФЕДЕРАЛЬНОЕ
БЮРО ТЕХНИЧЕСКОЙ ИНВЕНТАРИЗАЦИИ»,
ФГУП «РОСТЕХИНВЕНТАРИЗАЦИЯ – ФЕДЕРАЛЬНОЕ БТИ»

НИЖЕГОРОДСКИЙ ФИЛИАЛ

ИНН/КПП 7701018922/526202001,
ОКПО 71153535 ОГРН 1027739346502,
603000, Нижний Новгород,
переулок Холодный, д.10.
тел. (831) 428-16-01, 428-16-02, факс (831) 428-16-03
E-mail: nizhniy_novgorod@rosinv.ru

№ 08/2295 от 21.07. 2014г.

на № 48-07-1/14 от 14 июля 2014г.

Депутату Государственной
думы Федерального собрания
Российской Федерации

В.Е.Булавинову

603 001, г. Н.Новгород,
ул. Рождественская, дом 38,
региональная общественная
приемная Д.А.Медведева.

О проверке обращения

Уважаемый Вадим Евгеньевич!

Нижегородским филиалом ФГУП «Ростехинвентаризация – Федеральное БТИ» (далее Филиал) проведена проверка обращения гр-ки О.В.Головакиной (далее Заявитель) в Ваш адрес «о помощи в устранении ошибки в разночтении адреса многоквартирного жилого дома».

В ходе проверки установлено, что как следует из обращения Заявителя, у него имеется договор уступки прав требования и акт приема-передачи на объект недвижимости - квартиру, расположенную по адресу: г. Н.Новгород, **бульвар 60 летия Октября**, дом 25, корпус 2.

Данный объект недвижимости поставить на технический учет по указанному адресу на момент написания Заявителем обращения не представлялось возможным в связи с тем, что в соответствии с Классификатором адресов России (КЛАДР) - технологической базой данных управления ФНС России от 17.11.2005 № САЭ-3-13/594, разрешением на ввод объекта в эксплуатацию от 29.11.2013 № RU52303000-110, выданным администрацией г. Н.Новгорода, а также кадастровым паспортом от 06.03.2014 № К-В (ГКУ)/14-135839 указанный объект расположен по адресу: г. Н.Новгород, **бульвар 60 лет Октября**, дом 25, корпус 2 (прилагается).

Распоряжением и. о. заместителя главы администрации г. Н.Новгорода, главы администрации Советского района Д.А.Новикова от 30.01.2014 № 82-р «вновь построенному жилому дому № 2 (по генплану) (первая очередь), расположенному в квартале улиц Ванеева, Генерала Штеменко, бульвар 60 лет Октября», в котором расположена квартира Заявителя, присвоен адрес - г. Н.Новгород, **бульвар 60 летия Октября**, дом 25, корпус 2 (прилагается).

Прежде всего, довожу до Вашего сведения, что устранение подобных разночтений не входит в полномочия ФГУП «Ростехинвентаризация – Федеральное БТИ».

Для устранения разночтения в адресе данного объекта недвижимости 05.06.2014 руководителям Управления Федеральной службы государственной регистрации, кадастра и картографии по Нижегородской области (далее Росреестр), УФНС России по Нижегородской области, а также главе администрации Советского р-на г. Н.Новгорода Филиалом были направлены соответствующие письма о необходимости устранения вышеуказанного противоречия (прилагаются).

27.06.2014 Филиалом получено письмо из УФНС России по Нижегородской области (вх. № 2005) о внесении изменения в Федеральной информационной системе (ФИАС) в наименование улицы Советского района г. Н.Новгорода: бульвар **60-летия Октября** и о выгрузке 23.06.2014 данных с внесенными изменениями по вышеуказанной улице из ФИАС в ведомственный классификатор ФНС России КЛАДР (прилагается).

10.06.2014 состоялось совещание у первого зам. министра строительства Нижегородской области В.С.Нестерова по вопросу отказа БТИ Советского р-на г. Н.Новгорода принимать документы граждан на помещения в жилом доме по адресу: г. Н.Новгорода: бульвар 60-летия Октября, дом 25, корпус 2 по причине разночтений в наименовании улицы. По результатам данного совещания принято решение «Рекомендовать прокуратуре Советского р-на г. Н.Новгорода обратиться с иском заявлением в суд о внесении изменений в части наименования улицы «бульвар 60-лет Октября» на «бульвар 60-летия Октября» в договор № 18-159 аренды земельного участка от 12.01.2007, разрешение на строительство жилого дома № 2 (по генплану) по адресу: Нижегородская обл., г.Н.Новгород, Советский район, в квартале улиц Ванеева, Генерала Штеменко, бульвар 60 лет Октября (далее Объект), разрешение на ввод Объекта в эксплуатацию, кадастровый паспорт на Объект» (протокол прилагается).

Филиал не располагает информацией об исполнении решений, принятых на данном совещании.

В соответствии с требованиями п. 25 Приказа Министерства экономического развития РФ от 25.02.2014 № 87 «О внесении изменений в приказ Минэкономразвития России от 29.11.2010 № 583» при изготовлении технического плана объекта недвижимости в раздел «Характеристики помещения» включаются следующие сведения: кадастровый номер здания или сооружения, в котором расположено помещение, а также «присвоенный

в установленном порядке адрес, а при его отсутствии - описание местоположения помещения в структурированном виде с указанием наименования субъекта Российской Федерации, муниципального образования (в том числе вид муниципального образования), населенного пункта (город, село и т.д.), улицы (проспект, шоссе, переулок, бульвар и т.д.) - при наличии, номер здания (сооружения)».

На основании вышеизложенного, для изготовления технического плана на объект недвижимости – квартиру, расположенную по адресу: г. Н.Новгород, *бульвар 60 летия Октября*, дом 25, корпус 2 Заявителю необходимо обратиться в орган технической инвентаризации, представив при этом кадастровый паспорт на здание, расположенное по адресу: *бульвар 60 летия Октября*, дом 25, корпус 2.

Приложение: на 15 л. в 1 экз.

Директор



А.С.Коробов

ЯНУАРИЯ

Кому: Открытому акционерному обществу

(наименование застройщика)

«Нижегородкапстрой»

(фамилия, имя, отчество – для граждан,

полное наименование организации – для юридических лиц),
43005, г. Нижний Новгород, Верхневолжская
набережная, д. 8/59

его почтовый индекс и адрес)

РАЗРЕШЕНИЕ

на ввод объекта в эксплуатацию

№ RU52303000- / 11

1. Администрация города Нижнего Новгорода

(наименование уполномоченного федерального органа исполнительной власти,

или органа исполнительной власти субъекта Российской Федерации, или органа местного

самоуправления, осуществляющих выдачу разрешения на ввод объекта в эксплуатацию)

руководствуясь статьей 55 Градостроительного кодекса Российской Федерации, разрешает ввод в
эксплуатацию построенного, реконструированного, отремонтированного объекта капитального

(ненужное зачеркнуть)

строительства жилого дома №2 (по генплану) (первая очередь)

(наименование объекта капитального строительства)

в соответствии с проектной документацией)

расположенного по адресу: Нижегородская область, г. Нижний Новгород, Советский район,

(полный адрес объекта капитального строительства с указанием

в квартале улиц Ванеева, Генерала И. Стеменко, бульвар 60 лет Октября

субъекта Российской Федерации, административного района и т.д. или строительный адрес)

2. Сведения об объекте капитального строительства

Наименование показателя	Единица измерения	По проекту	Фактически
I. Общие показатели вводимого в эксплуатацию объекта			
Строительный объем - всего	куб. м	32535,3	32059,0
в том числе наземной части	куб. м	30938,04	30472,0
Общая площадь	кв. м	8650,78	8469,3
Площадь встроенно-пристроенных помещений	кв. м	292,6	291,3
Количество зданий	штук	1	1
II. Нежилые объекты			
Объекты производственного назначения (школы, больницы, детские сады, объекты культуры, спорта и т.д.)			
Количество мест			
Количество посетителей			
Вместимость			
(иные показатели)			
(иные показатели)			

Наименование показателя	Единица измерения	По проекту	Фактически
Объекты производственного назначения			
Мощность			
Производительность			
Протяженность			
(иные показатели)			
(иные показатели)			
Материалы фундаментов --			
Материалы стен --			
Материалы перекрытий --			
Материалы кровли --			

III. Объекты жилищного строительства

Общая площадь жилых помещений (за исключением балконов, лоджий, веранд и террас)	кв. м	5599,34	5567,9
Количество этажей	штук	18+техподполье +техэтаж	20, в том числе подземных 1
Количество секций	секций	1	1
Количество квартир - всего	штук/кв. м	102/5599,34	102/5567,9
в том числе:			
1-комнатные	штук/кв. м	34/1208,04	34/1201,7
2-комнатные	штук/кв. м	34/1964,8	34/1955,0
3-комнатные	штук/кв. м	34/2426,5	34/2411,2
4-комнатные	штук/кв. м	-	-
более чем 4-комнатные	штук/кв. м	-	-
Общая площадь жилых помещений (с учетом балконов, лоджий, веранд и террас)	кв. м	5794,4	5969,3
Материалы фундаментов -- свайный с монолитной ж/бетонной плитой			
Материалы стен -- панели, монолитные ж/бетонные			
Материалы перекрытий -- монолитное железобетонное			
Материалы кровли -- рулонная			


IV. Стоимость строительства

Стоимость строительства объекта - всего	тыс. рублей		
в том числе строительно-монтажных работ	тыс. рублей		

Исполняющий обязанности
главы администрации
города Нижнего Новгорода

(должность уполномоченного сотрудника органа,
успешно выполняющего выдачу разрешения на ввод
объекта в эксплуатацию)

29^{го} ноября 2013 г.
М.П.



КАДАСТРОВЫЙ ПАСПОРТ

здания, сооружения, объекта незавершенного строительства

Лист №	1	Всего листов:	2
--------	---	---------------	---

Здания	
(вид объекта недвижимого имущества)	

"06" марта 2014 г. № К-В(ГКУ)/14-135839	
Кадастровый номер:	52:18:0070256:742
Номер кадастрового квартала:	52:18:0070256
Характер сведений государственного кадастра недвижимости (статус записи об объекте):	—

Описание объекта недвижимого имущества:

1	Местоположение:	Нижегородская область, г Нижний Новгород, р-н Советский, б-р 60 лет Октября, д 25, корп 2		
2	Основная характеристика:	площадь	8469.3	кв.м
		(кв.м)	(значение)	(единица измерения)
	степень готовности объекта незавершенного строительства (%)	—		
3	Назначение:	Многоквартирный дом		
4	Этажность:	20	1	
		количество этажей	количество подземных этажей	
5	Материал стен:	Железобетонные		
6	Год ввода в эксплуатацию (завершения строительства):	2013		
7	Кадастровая стоимость (руб.):	11915458.17		
8	Кадастровый номер земельного участка (участков), в пределах которого расположен объект недвижимого имущества:	52:18:0070256:36		
9	Предыдущие кадастровые (условные) номера объекта недвижимого имущества:	—		
10	Особые отметки:	Согласно заключению кадастрового инженера: Наименование объекта учета "жилой дом №2 (по генплану)". Адрес объекта учета согласно распоряжения «О присвоении адреса» №82-р от 30.01.2014г.: г.Нижний Новгород, бульвар 60 летия Октября, дом №25 корпус 2 не соответствует адресу земельного участка на котором он расположен согласно кадастрового плана территории №К-В(ГКУ)/13-375315 от 26.07.2013г.: г.Нижний Новгород, Советский район, в квартале улиц Ваняева-Генерала Штеменко, бульвара 60 лет Октября. При отсутствии регистрации прав (обременения) на объект недвижимости (здание, либо помещение, либо сооружение, либо объект незавершенного строительства) сведения о данном объекте недвижимости подлежат аннулированию из Государственного кадастра недвижимости по истечении пяти лет со дня постановления на государственный кадастровый учет.		
	Наименование органа кадастрового учета:	филиал ФГБУ «Федеральная кадастровая палата Федеральной службы государственной регистрации, кадастра и картографии» по Нижегородской области		

Начальник отдела кадастрового учета №4

(полное наименование должности)

Н. С. Башева

(инициалы, фамилия)

М.П.





Заместитель главы администрации города Нижнего Новгорода,
глава администрации Советского района

РАСПОРЯЖЕНИЕ

30.01.2014

№ 54-р

О присвоении адреса

На основании постановления администрации города Нижнего Новгорода № 04 от 13.02.2012 «Об утверждении Положения о порядке присвоения адресов и ведении адресного реестра города Нижнего Новгорода», и в связи с обращением генерального директора ОАО «Нижегородкалстрой» Дербина А.Г., присвоить вновь построяемому жилому дому № 2 (по генплану) (первая очередь), расположенного в квартале границ улиц Ванеева, Генерала Штеменко, бульвар 60 лет Октября, адрес – г.Н.Новгород, бульвар 60 летия Октября, дом № 25 корпус 2.

Владельцу дома установить таблички с названием улицы, номером дома и квартир, согласно ГОСТу.

Контроль за исполнением данного распоряжения возложить на первого заместителя главы администрации С.В.Колотова.

Исполняющий обязанности
главы администрации

Д.А.Новиков

№ документа	30.01.2014
№ документа по делу	1-д-2-2353
Дата документа	30.01.2014
Подпись	<i>[Handwritten Signature]</i>

[Handwritten Signature] 30.01.2014



**ФЕДЕРАЛЬНАЯ СЛУЖБА
ГОСУДАРСТВЕННОЙ РЕГИСТРАЦИИ,
КАДАСТРА И КАРТОГРАФИИ**

ФЕДЕРАЛЬНОЕ ГОСУДАРСТВЕННОЕ УНИТАРНОЕ ПРЕДПРИЯТИЕ,
ОСНОВАННОЕ НА ПРАВЕ ХОЗЯЙСТВЕННОГО ВЕДЕНИЯ,
«РОССИЙСКИЙ ГОСУДАРСТВЕННЫЙ ЦЕНТР
ИНВЕНТАРИЗАЦИИ
И УЧЕТА ОБЪЕКТОВ НЕДВИЖИМОСТИ – ФЕДЕРАЛЬНОЕ
БЮРО ТЕХНИЧЕСКОЙ ИНВЕНТАРИЗАЦИИ»
ФГУП «РОСТЕХИНВЕНТАРИЗАЦИЯ – ФЕДЕРАЛЬНОЕ БТИ»
НИЖЕГОРОДСКИЙ ФИЛИАЛ

ИНН/КПП 7701018922/526043001, ОКПО 94866013,
ОГРН 1027739346502
603 000, г. Нижний Новгород, пер. Холодный, д. 10
тел. (831) 428-16-01, 428-16-02, факс (831) 428-16-03
E-mail: nizhniy_novgorod@rosinv.ru

№ 09/1729 от 05.06. 2014г.

на № _____ от _____ 2014г.

О внесении изменений в КЛАДР

Уважаемый Дмитрий Вадимович!

Наименование улицы в память 60-летия Великой Октябрьской социалистической революции – «бульвар 60-летия Октября», осуществлено на основании решения исполнительного комитета Горьковского городского Совета депутатов трудящихся от 27 мая 1977 года №289. Изменения и дополнения в данный нормативный правовой акт не вносились, что подтверждается ответом Главы Администрации Советского района города Нижнего Новгорода от 23 апреля 2014 года №35-01-1819/14/ис.

Согласно распоряжений Администрации Советского района от 23 января 2014 года №56-р и от 30 января 2014 года №82-р вновь построенным многоквартирным жилым домам №2 и 3, расположенным по строительному адресу: город Нижний Новгород, в квартале улиц Ванеева - Генерала Штеменко - бульвара 60 лет Октября присвоены почтовые адреса «г.Н.Новгород,

бульвар 60 летия Октября, дом №25, корпус 3» и «г.Н.Новгород, бульвар 60 летия Октября, дом №25, корпус 2». Вместе с тем, в соответствии с ведомственным классификатором ФНС России адресов Российской Федерации (КЛАДР) наименование указанной улицы «бульвар 60 лет Октября». В этой связи в кадастровых паспортах объектов недвижимого имущества местоположением домов является «Нижегородская область, г. Нижний Новгород, р-н Советский, б-р 60 лет Октября, д. 25, корп. 2» и «Нижегородская область, г. Нижний Новгород, р-н Советский, б-р 60 лет Октября, д. 25, корп. 3». В связи с возникшим несоответствием в настоящее время участились обращения граждан, осуществляющих регистрацию права собственности на объекты недвижимого имущества, с жалобами на нарушение своих законных интересов.

На основании изложенного убедительно прошу Вас разобраться в сложившейся ситуации и устранить противоречие классификатора ФНС России решению и распоряжениям Администрации Советского района города Нижнего Новгорода.


- Приложение: 1. копия решения на 2 л. в 1 экз.,
2. копии распоряжений администрации на 2 л. в 1 экз.,
3. копии кадастровых паспортов на 2 л. в 1 экз.,
4. копия письма администрации на 1 л. в 1 экз.

Директор



А.С.Коробов

Бурматов Артём Евгеньевич
тел. (831) 430-18-18





ФЕДЕРАЛЬНАЯ СЛУЖБА
ГОСУДАРСТВЕННОЙ РЕГИСТРАЦИИ,
КАДАСТРА И КАРТОГРАФИИ

ФЕДЕРАЛЬНОЕ ГОСУДАРСТВЕННОЕ УНИТАРНОЕ ПРЕДПРИЯТИЕ,
ОСНОВАННОЕ НА ПРАВЕ ХОЗЯЙСТВЕННОГО ВЕДЕНИЯ,
«РОССИЙСКИЙ ГОСУДАРСТВЕННЫЙ ЦЕНТР
ИНВЕНТАРИЗАЦИИ
И УЧЕТА ОБЪЕКТОВ НЕДВИЖИМОСТИ – ФЕДЕРАЛЬНОЕ
БЮРО ТЕХНИЧЕСКОЙ ИНВЕНТАРИЗАЦИИ»
ФГУП «РОСТЕХИНВЕНТАРИЗАЦИЯ – ФЕДЕРАЛЬНОЕ БТИ»
НИЖЕГОРОДСКИЙ ФИЛИАЛ

ИНН/КПП 7701018922/526043001, ОКПО 94866013,
ОГРН 1027739346302
603 000, г. Нижний Новгород, пер. Холодный, д. 10
тел. (831) 428-16-01, 428-16-02, факс (831) 428-16-03
E-mail: nizhniy_novgorod@rosinv.ru

№ 09/1731 от 05.06. 2014г.
на № _____ от _____ 2014г.

О внесении изменений в КЛАДР

Уважаемый Денис Александрович!

Наименование улицы в память 60-летия Великой Октябрьской социалистической революции – «бульвар 60-летия Октября», осуществлено на основании решения исполнительного комитета Горьковского городского Совета депутатов трудящихся от 27 мая 1977 года №289. Изменения и дополнения в данный нормативный правовой акт не вносились, что подтверждается ответом Главы Администрации Советского района города Нижнего Новгорода от 23 апреля 2014 года №35-01-1819/14/ис.

Согласно распоряжений Администрации Советского района от 23 января 2014 года №56-р и от 30 января 2014 года №82-р вновь построенным многоквартирным жилым домам №2 и 3, расположенным по строительному адресу: город Нижний Новгород, в квартале улиц Ванеева - Генерала Штеменко - бульвара 60 лет Октября присвоены почтовые адреса «г.Н.Новгород,

Главе администрации
Советского района города
Нижнего Новгорода

Д.А.Новикову

пл. Советская, д. 1,
г. Нижний Новгород, 603 106

бульвар 60 летия Октября, дом №25, корпус 3» и «г.Н.Новгород, бульвар 60 летия Октября, дом №25, корпус 2». Вместе с тем, в соответствии с ведомственным классификатором ФНС России адресов Российской Федерации (КЛАДР) наименование указанной улицы «бульвар 60 лет Октября». В этой связи в кадастровых паспортах объектов недвижимого имущества местоположением домов является «Нижегородская область, г. Нижний Новгород, р-н Советский, б-р 60 лет Октября, д. 25, корп. 2» и «Нижегородская область, г. Нижний Новгород, р-н Советский, б-р 60 лет Октября, д. 25, корп. 3». В связи с возникшим несоответствием в настоящее время участились обращения граждан, осуществляющих регистрацию права собственности на объекты недвижимого имущества, с жалобами на нарушение своих законных интересов.

На основании изложенного прошу Вас инициировать обращение в ИНФС России по Нижегородской области в целях устранения противоречия классификатора ФНС России решению и распоряжениям Администрации Советского района города Нижнего Новгорода.


- Приложение: 1. копия решения на 2 л. в 1 экз.,
2. копии распоряжений администрации на 2 л. в 1 экз.,
3. копии кадастровых паспортов на 2 л. в 1 экз.,
4. копия письма администрации на 1 л. в 1 экз.

Директор



А.С.Коробов

Бурматов Артём Евгеньевич
тел. (831) 430-18-18





**ФЕДЕРАЛЬНАЯ СЛУЖБА
ГОСУДАРСТВЕННОЙ РЕГИСТРАЦИИ,
КАДАСТРА И КАРТОГРАФИИ**

ФЕДЕРАЛЬНОЕ ГОСУДАРСТВЕННОЕ УНИТАРНОЕ ПРЕДПРИЯТИЕ,
ОСНОВАННОЕ НА ПРАВЕ ХОЗЯЙСТВЕННОГО ВЕДЕНИЯ,
«РОССИЙСКИЙ ГОСУДАРСТВЕННЫЙ ЦЕНТР
ИНВЕНТАРИЗАЦИИ
И УЧЕТА ОБЪЕКТОВ НЕДВИЖИМОСТИ – ФЕДЕРАЛЬНОЕ
БЮРО ТЕХНИЧЕСКОЙ ИНВЕНТАРИЗАЦИИ»
ФГУП «РОСТЕХИНВЕНТАРИЗАЦИЯ – ФЕДЕРАЛЬНОЕ БТИ»
НИЖЕГОРОДСКИЙ ФИЛИАЛ

ИНН/КПП 7701018922/526043001, ОКПО 94866013,
ОГРН 1027739346502
603 000, г. Нижний Новгород, пер. Холодный, д. 10
тел. (831) 428-16-01, 428-16-02, факс (831) 428-16-03
E-mail: nizhniy_novgorod@rosiny.ru

№ 09/1730 от 05.06. 2014г.
на № _____ от _____ 2014г.

О внесении изменений в КЛАДР

Уважаемая Ирина Викторовна!

Наименование улицы в память 60-летия Великой Октябрьской социалистической революции – «бульвар 60-летия Октября», осуществлено на основании решения исполнительного комитета Горьковского городского Совета депутатов трудящихся от 27 мая 1977 года №289. Изменения и дополнения в данный нормативный правовой акт не вносились, что подтверждается ответом Главы Администрации Советского района города Нижнего Новгорода от 23 апреля 2014 года №35-01-1819/14/ис.

Согласно распоряжений Администрации Советского района от 23 января 2014 года №56-р и от 30 января 2014 года №82-р вновь построенным многоквартирным жилым домам №2 и 3, расположенным по строительному адресу: город Нижний Новгород, в квартале улиц Ванеева - Генерала Штеменко - бульвара 60 лет Октября присвоены почтовые адреса «г.Н.Новгород,

бульвар 60 летия Октября, дом №25, корпус 3» и «г.Н.Новгород, бульвар 60 летия Октября, дом №25, корпус 2». Вместе с тем, в соответствии с ведомственным классификатором ФНС России адресов Российской Федерации (КЛАДР) наименование указанной улицы «бульвар 60 лет Октября». В этой связи в кадастровых паспортах объектов недвижимого имущества местоположением домов является «Нижегородская область, г. Нижний Новгород, р-н Советский, б-р 60 лет Октября, д. 25, корп. 2» и «Нижегородская область, г. Нижний Новгород, р-н Советский, б-р 60 лет Октября, д. 25, корп. 3». В связи с возникшим несоответствием в настоящее время участились обращения граждан, осуществляющих регистрацию права собственности на объекты недвижимого имущества, с жалобами на нарушение своих законных интересов.

На основании изложенного прошу Вас инициировать обращение в ИНФС России по Нижегородской области в целях устранения противоречия классификатора ФНС России решению и распоряжениям Администрации Советского района города Нижнего Новгорода.

- Приложение: 1. копия решения на 2 л. в 1 экз.,
2. копии распоряжений администрации на 2 л. в 1 экз.,
3. копии кадастровых паспортов на 2 л. в 1 экз.,
4. копия письма администрации на 1 л. в 1 экз.

Директор



А.С.Коробов

Бурматов Артём Евгеньевич
тел. (831) 430-18-18



U

Нашишину Н.М. Дурманову И.С.
Шабанову А.В. Трусовой С.Н.
Маркуну А.А. Балашовой Л.Е.
Табрюшовой А.А.

Шабанову А.В.

нужно это изменить
или актуализиро-
вать. (срочно!!!)

Сергей

Сергей

Директору
ФГУП «РОСТЕХИНВЕНТАРИЗАЦИЯ –
ФЕДЕРАЛЬНОЕ БТИ»
Нижегородский филиал
А.С. Коробову

На № _____

пер.Холодный, д.10,
г.Нижний Новгород, 603000

О внесении изменений в КЛАДР

Уважаемый Александр Сергеевич!

В ответ на Ваше письмо от 05.06.2014 №09/1729 «О внесении изменений в КЛАДР» УФНС России по Нижегородской области сообщает, что на основании представленных Вами документов проведены изменения в Федеральной информационной адресной системе (ФИАС) в наименовании улицы Советского района г. Н.Новгорода: бульвар 60-летия Октября. Проведенные изменения Вы можете увидеть в ФИАС на сайте ФНС России www.nalog.ru в разделе «Все сервисы», сервис ФИАС. Данные с внесенными изменениями по вышеуказанной улице выгружены из ФИАС в ведомственный классификатор ФНС России КЛАДР 23.06.2014 года.

Советник государственной гражданской
службы Российской Федерации I класса

С.В.Канагина

С.В.Канагина

Глухина Светлана Ивановна
416-22-40

24 06 2014 109



**Министерство
строительства
Нижегородской области**

ул. Ошарская, д. 63, г. Нижний Новгород, 603115
тел. 439-04-32, факс 419-73-01
e-mail: official@minstr.kreml.nnov.ru

17.06.14, № 312-01-1777/14

на № _____ от _____

О направлении протокола
совещания

Руководителю
БТИ Советского района
г.Н.Новгорода

А.А.Гаврюшову

пр-кт Гагарина, дом 16
г.Н.Новгород, 603022

Уважаемый Андрей Александрович!

В министерстве строительства Нижегородской области 10 июня 2014 года состоялось совещание под председательством первого заместителя министра строительства Нижегородской области В.С.Нестерова по вопросу отказа БТИ Советского района г.Н.Новгорода принимать документы граждан на помещения в жилом доме по адресу: г.Н.Новгород, бульвар 60 летия Октября, дом 25, корпус 2 по причине разночтений в наименовании улицы «бульвар 60 летия Октября».

Направляем Вам копию протокола вышеуказанного совещания.

Приложение: на 3 л. в 1 экз.

Первый заместитель министра

В.С.Нестеров



Министерство
строительства Нижегородской области

П Р О Т О К О Л

10.06.2014

г. Нижний Новгород

№ 312-01-01/04-21/14

совещания у первого заместителя министра
строительства Нижегородской области
по вопросу отказа БТИ Советского р-на
г.Н.Новгорода принимать документы граждан
на помещения в жилом доме по адресу:
г.Н.Новгород, бульвар 60 летия Октября, дом 25,
корпус 2 по причине разночтений в
наименовании улицы

Председатель - первый заместитель министра строительства
Нижегородской области

В.С.Нестеров

Присутствовали:

Заместитель директора Филиала Федерального
государственного бюджетного учреждения
«Федеральная кадастровая палата Федеральной
службы государственной регистрации, кадастра и
картографии» по Нижегородской области

В.П.Антонов

Начальник контрольного управления ГП НО
«Нижтехинвентаризация»

В.А.Борисов

Заместитель начальника управления развития
строительного комплекса, начальник отдела
стимулирования развития жилищного строительства
министерства строительства Нижегородской области

М.Ю.Воронина

Руководитель Бюро технической инвентаризации
Советского района города Нижнего Новгорода

А.А.Гаврюшов

Заместитель генерального директора
ОАО «Нижегородкапстрой»

А.А.Ермолаев

Архитектор Советского района города Нижнего
Новгорода

И.В.Кобякова

Первый заместитель главы администрации
Советского района города Нижнего Новгорода

С.В.Колотов

Главный специалист отдела контроля и надзора за
долевым строительством управления развития
жилищного строительства министерства
строительства Нижегородской области

Т.В.Масленкова

Старший помощник прокурора Советского района
города Нижнего Новгорода

А.С.Секретарёв

Начальник отдела правового обеспечения Управления
Федеральной службы государственной регистрации,
кадастра и картографии по Нижегородской области
(Росреестр)

Н.С.Тулупова

Начальник отдела
заселения ОАО «Нижегородкапстрой»

О.В.Фролова

1. О рассмотрении вопроса об отказе Бюро технической инвентаризации Советского района города Нижнего Новгорода принимать документы граждан на помещения в жилом доме по адресу: г.Н.Новгород, бульвар 60 летия Октября, дом 25, корпус 2 по причине разночтений в наименовании улицы «бульвар 60 летия Октября»

(В.С.Нестеров, М.Ю.Воронина, Т.В.Масленкова, Н.С.Тулупова,
В.А.Борисов, С.В.Колотов, И.В.Кобякова, В.П.Антонов, А.С.Секретарёв,
А.А.Гаврюшов, А.А.Ермолаев, О.В.Фролова)

Решили:

1. Рекомендовать прокуратуре Советского района города Нижнего Новгорода обратиться с иском заявлением в суд о внесении изменений в части наименования улицы «бульвар 60 лет Октября» на «бульвар 60 летия Октября» в соответствии с решением исполнительного комитета Горьковского городского Совета депутатов трудящихся № 289 от 27.05.1977 «О наименовании улиц» в


договор №18-159 к аренды земельного участка от 12.01.2007, разрешение на строительство жилого дома №2 (по генплану) по адресу: Нижегородская область, г.Н.Новгород, Советский район, в квартале улиц Ванеева, Генерала Штеменко, бульвар 60 лет Октября (далее - Объект), разрешение на ввод Объекта в эксплуатацию, кадастровый паспорт на Объект.

2. Министерству строительства Нижегородской области подготовить письмо в адрес администрации города Нижнего Новгорода о внесении изменений в разрешения на строительство объектов строительства, расположенных по адресу: Нижегородская область, г.Нижний Новгород, Советский район, в квартале улиц Ванеева, Генерала Штеменко, бульвар 60 лет Октября в части наименования улицы «бульвар 60 лет Октября» на «бульвар 60 летия Октября» в соответствии с решением исполнительного комитета Горьковского городского Совета депутатов трудящихся № 289 от 27.05.1977 «О наименовании улиц».

3. Министерству строительства Нижегородской области подготовить письмо в адрес министерства государственного имущества и земельных ресурсов Нижегородской области о внесении изменений в предмет договора №18-159 к аренды земельного участка от 12.01.2007 в части наименования улицы «бульвар 60 лет Октября» на «бульвар 60 летия Октября» в соответствии с решением исполнительного комитета Горьковского городского Совета депутатов трудящихся № 289 от 27.05.1977 «О наименовании улиц».

Срок – до 10.07.2014.

Председатель



В.С.Нестеров